



GUÍA N°5


Trabajar con mapas y conocer nuestro país

Nombre	Curso	Fecha
	2° _____	09/09/2020
Objetivos de aprendizaje: Leer y dibujar planos simples de su entorno, utilizando puntos de referencia, categorías de posición relativa y simbología pictórica. (OA6)		


- ✓ Participa de la clase online realizada los días miércoles (09 de septiembre), por la profesora.
 - ✓ Si no puedes a la hora programada, busca el video de la clase que queda grabado en el grupo de Facebook.
 - ✓ Resolveremos la guía en conjunto en la clase.
 - ✓ Próxima clase debes pegar en una cartulina y decorar Rosa de los vientos, para que te ubiques (será evaluada 23 de sept.)

LABERINTO CON PUNTOS CARDINALES.


Siga las instrucciones para encontrar las figuras en el mapa.

1. Comienza en el cuadrado. 


- Desde el cuadrado, avanza 4 lugares al norte.
- Luego, avanza al Este 4 espacios.
- Avanza al Norte nuevamente por 3 espacios.
- Avanza a Oeste 3 espacios.
- Marca una X. ¿Dónde estás tú ahora?

2. Comienza en la estrella. 

- Desde la estrella, avanza al Oeste 3 espacios.
- Ahora avanza al Sur 2 espacios.
- Avanza al Este 2 espacios.
- Avanza al Norte 5 espacios.
- Marca una X. ¿Dónde estás tú ahora?

3. Comienza en el círculo. 

- Desde el círculo, avanza al Sur 5 espacios.
- Ahora avanza al Este 4 espacios.
- Avanza al Norte 2 espacios.
- Avanza al Este por 1 espacio.
- Marca una X. ¿Dónde estás tú ahora?

4. Comienza en el triángulo. 

- Desde el triángulo avanza 5 espacios hacia el Sur
- Luego mueve 3 espacios hacia el Oeste.
- Ahora avanza 2 espacios al Norte.
- Avanza al Este 1 espacio.
- Marca una X. ¿Dónde estás tú ahora?

