



GUÍA DE TRABAJO REFUERZO CONTENIDOS
Mapas y puntos cardinales.

Nombre:	Curso:	Fecha:
----------------	---------------	---------------

Objetivos de aprendizaje:
Leer y dibujar planos simples de su entorno, utilizando puntos de referencia, categorías de posición relativa y simbología pictórica. **(OA6)**

- ✓ Participa de la clase online realizada los días miércoles (19 agosto), por la profesora. Si no puedes a la hora programada, busca el video de la clase que queda grabado en el grupo de Facebook.
- ✓ Trabajamos la presente guía, recordando contenidos, los cuales se evaluarán.

¿Cómo encuentro el Norte?


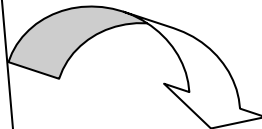
Para ubicarnos, aparte de los puntos de referencia, tenemos dos recursos que nos sirven para este propósito: **LOS PUNTOS CARDINALES** y **LA ROSA DE LOS VIENTOS**.

Los puntos cardinales: son direcciones que se relacionan con la posición del sol.

La rosa de los vientos: se utiliza para indicar dónde está el norte.

¿Qué es?

La **rosa de los vientos** es una figura usada en los mapas y cartas de orientación geográfica que señala los **puntos cardinales**



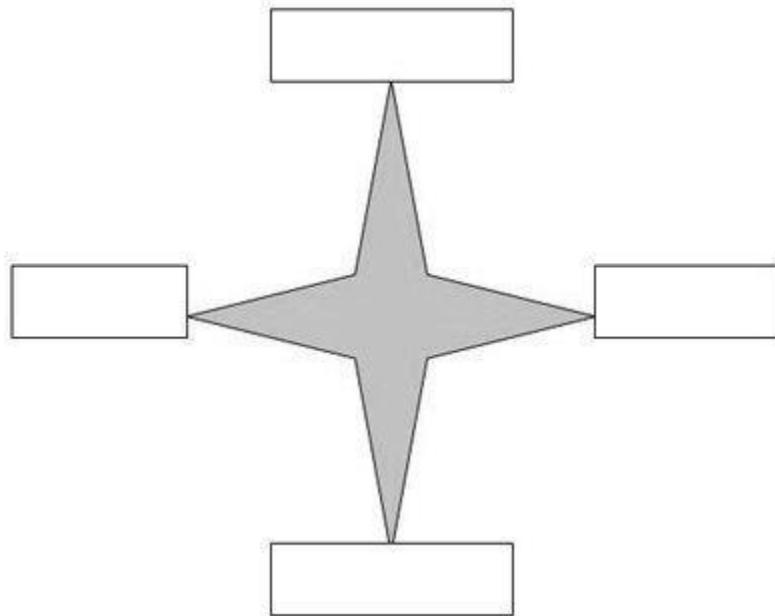
¿De qué se compone?

Se compone por un círculo que lleva marcados los cuatro puntos cardinales (Norte, Sur, Este y Oeste).

¿Para qué sirve? Sirve para que la persona se oriente en un lugar.



1.- **Identifica** los puntos cardinales en una **rosa de los vientos**.



2. - **Completa** la **rosa de los vientos** con norte (N); Sur (S); Este (E); oeste (O) y luego **dibuja** los objetos que se indican.

En el **norte** una estrella
En el **sur** una flor
En el **este** un corazón
En el **oeste** un sol

