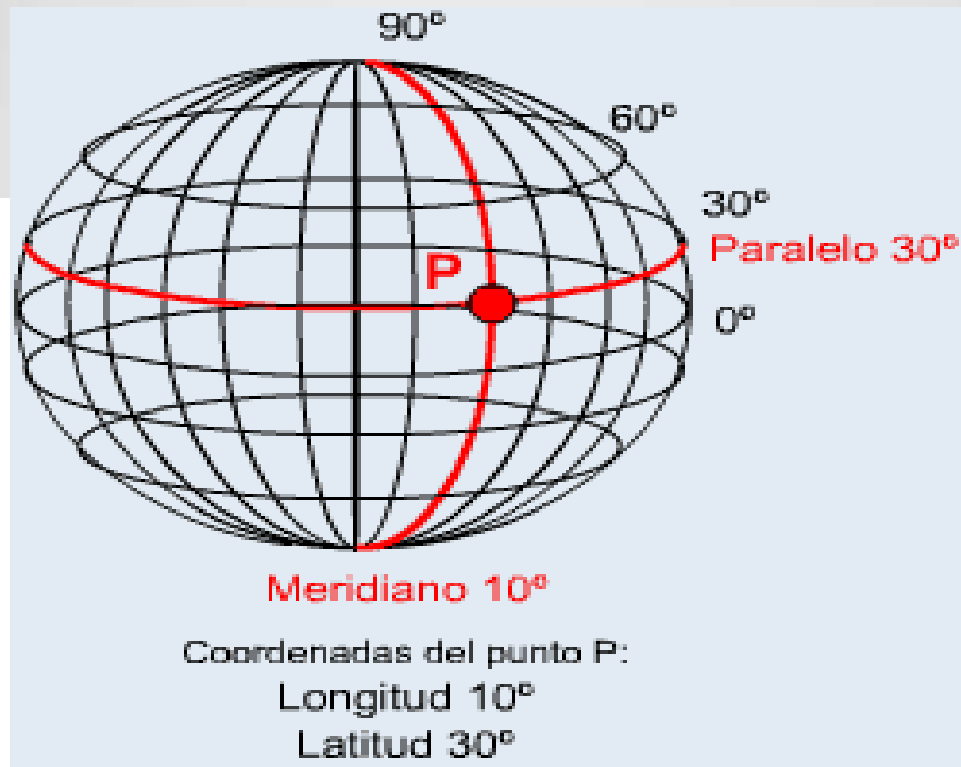


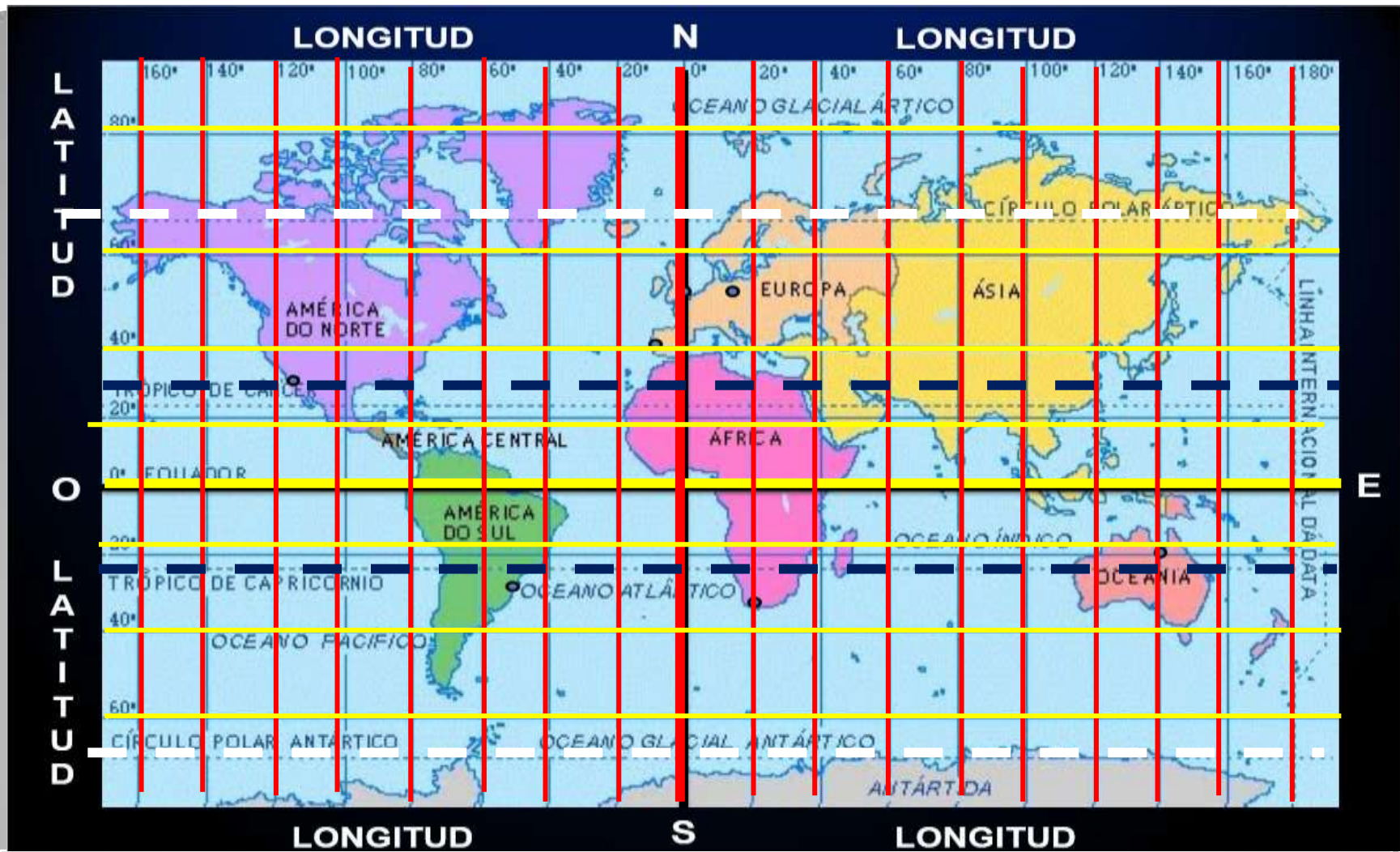
¿Qué es una
coordenada?
¿Qué entiendes
por coordenada
geográfica?

Coordenadas geográficas

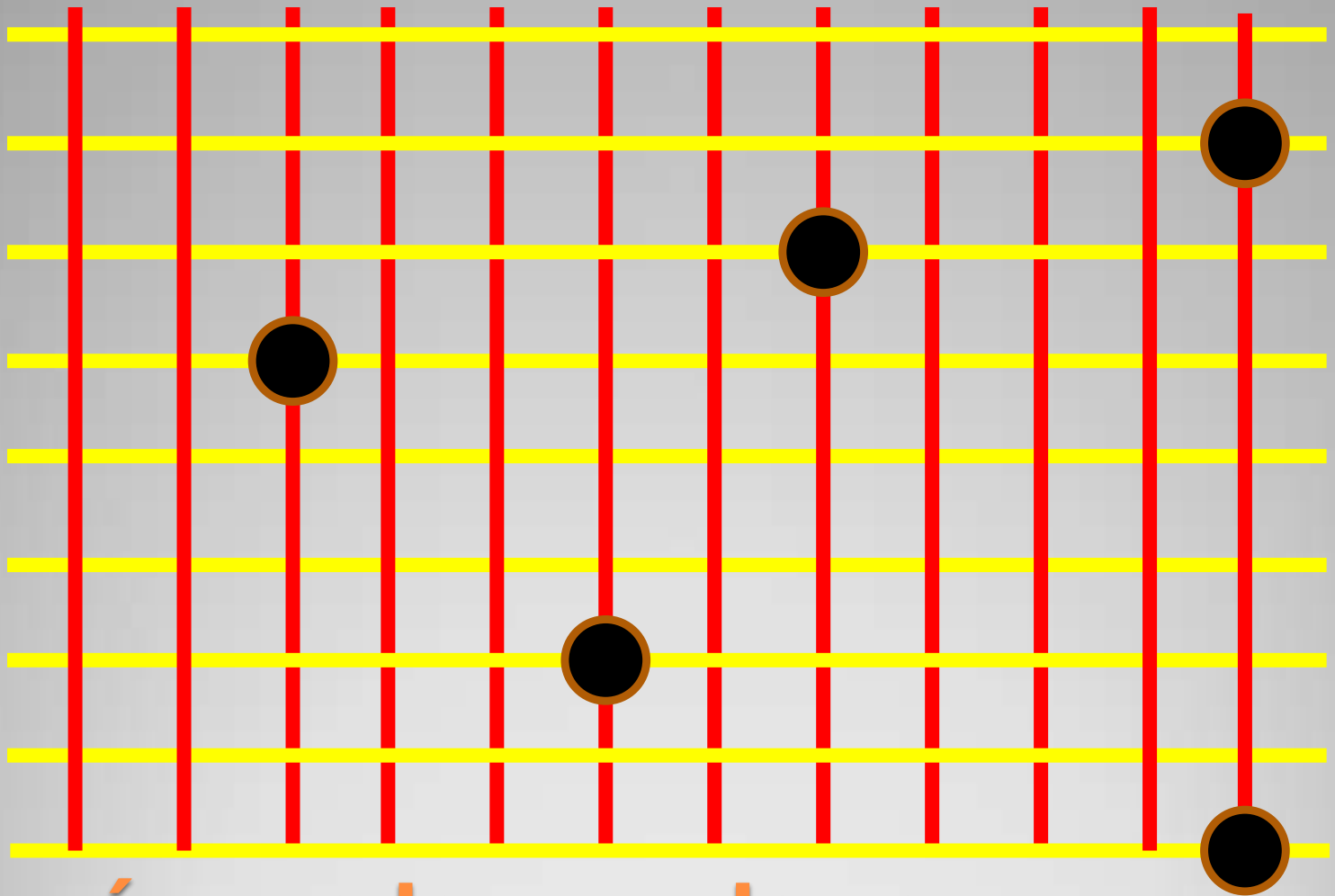


- Antes de responder las preguntas, debemos recordar conceptos importantes tales como:
- Paralelos
- Meridianos
- Línea del Ecuador
- Meridiano de Greenwich
- Latitud
- Longitud

¿Para qué nos sirven los paralelos y meridianos?



Latitud = Paralelo Longitud = Meridiano



¿qué sucede cuando se cruza un paralelo con un meridiano?



**PUNTOS DONDE SE INTERSECTA O
CRUZA UN PARALELO CON UN
MERIDIANO.**

COORDENADA GEOGRÁFRICA



¿PARA QUÉ NOS SIRVEN LAS COORDENADAS GEOGRÁFICAS?



En la imagen observamos que Groenlandia se encuentra en la siguiente coordenada:
Latitud 80° Norte
Longitud 40° Oeste

LAS COORDENADAS GEOGRÁFICAS nos sirven para ubicar un punto específico de la tierra en un planisferio o globo terráqueo.

Es importante recordar que:

- **Una coordenada siempre se forma con un paralelo y un meridiano**
- **Meridiano=Longitud (Oeste o Este)**
- **Paralelo=Latitud (Norte o Sur)**

Guía de trabajo: utiliza el siguiente planisferio para ubicar lugares según las coordenadas dadas.

